

Anfahrtsbeschreibung


TÜV Hessen

Niederlassung/Service-Center


Knorrstraße 36/Raiffeisenstraße 20
34121 Kassel


Sie erreichen uns aus Richtung

Dortmund

A44 von Westen bis Südkreuz KS 69
A49 bis Abfahrt KS-Niederzwehren 6
weiter wie 


Marburg

A49 von Süden bis Abfahrt
KS-Niederzwehren 6
weiter wie 


 rechts abbiegen in die Frankfurter Straße
rechts Raiffeisenstraße
rechts Knorrstraße


Sie erreichen uns aus Richtung

Hannover

A7 von Norden bis Autobahndreieck
Kassel 80
weiter wie 

Frankfurt

A7 von Süden bis Autobahndreieck
Kassel 80
weiter wie 

 A49 bis Abfahrt KS-Auestadion 5
B3, Am Auestadion
links abbiegen in die Frankfurter Straße
links Raiffeisenstraße
rechts Knorrstraße

Sie erreichen uns mit öffentlichen Verkehrsmitteln

Kassel Hauptbahnhof

Mit jedem Bus vom Bahnsteig 1 zum
Königsplatz "Haltestelle Mauerstraße",
dann mit der Straßenbahnlinie 5 oder 6
bis zur Haltestelle "Park Schönefeld" -
ca. 500 m Fußweg bis zum TÜV Hessen.

Kassel Bahnhof Wilhelmshöhe

Mit der Buslinie 24 bis Haltestelle
"DEZ" (ca. 1/2 stündlich), am BURGER
KING die Credestraße überqueren, den
Durchgang des Möbelhauses
SCHAUMANN nehmen und die Bahn-
linie überqueren. Von dort sehen Sie
bereits das Gebäude des TÜV Hessen.

Anfahrtsbeschreibung

TÜV Hessen

Service-Center

Leipziger Straße 97
34123 Kassel

Sie erreichen uns aus Richtung

Hannover

A7 Abfahrt KS-Nord 77
auf die L3237/Dresdener Straße
links Sandershäuser Straße
rechts B7/Leipziger Straße
rechts Ölmühlenweg

Eschwege

B7/Leipziger Straße von Osten
rechts Ölmühlenweg

Kassel Stadtmitte

Leipziger Straße bis zum
Platz der Deutschen Einheit
im Kreisel bis
rechts Dresdner Straße
rechts Scharnhorststraße
bis Ölmühlenweg